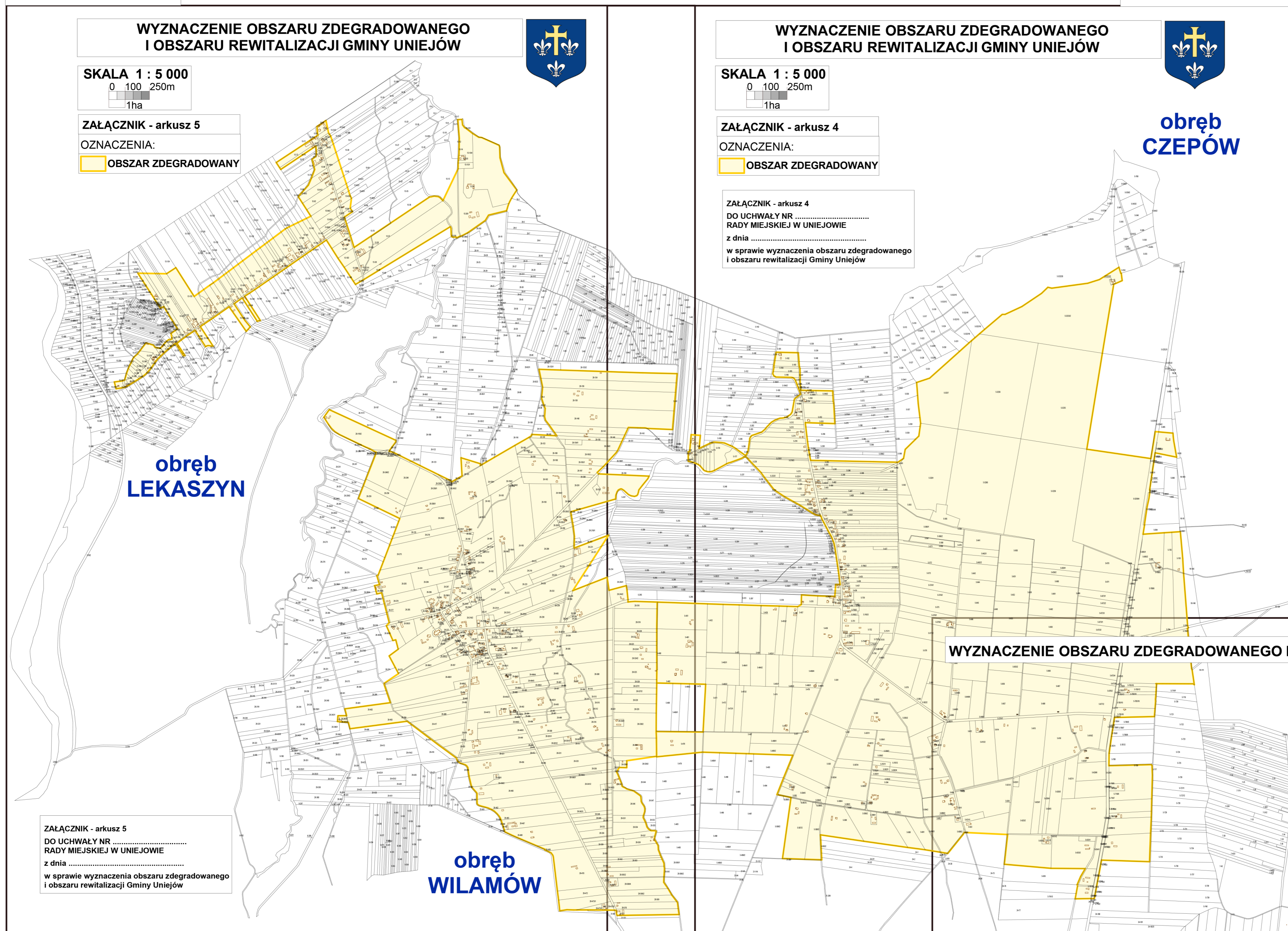


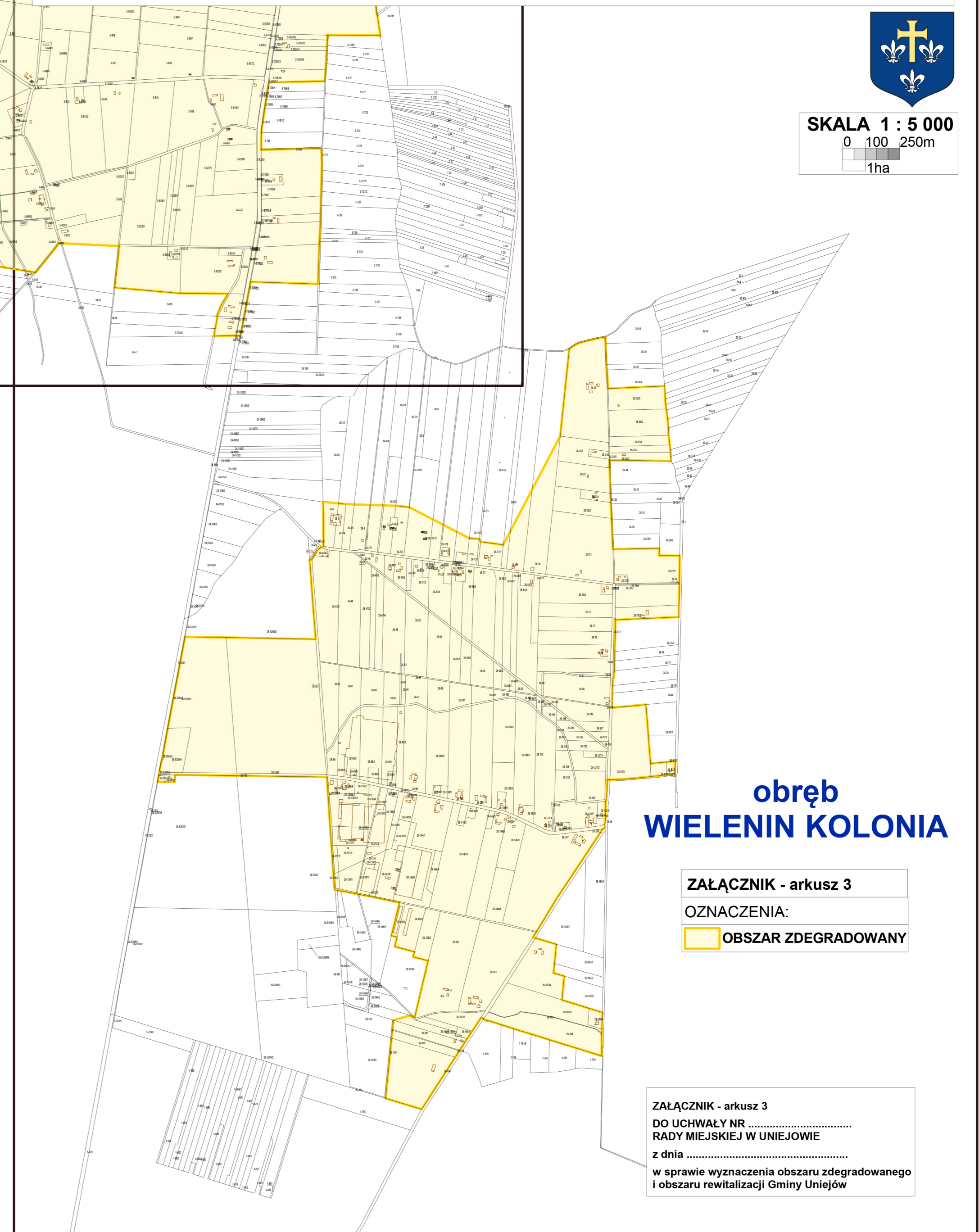
ARKUSZ 5

ARKUSZ 4



ARKUSZ 3

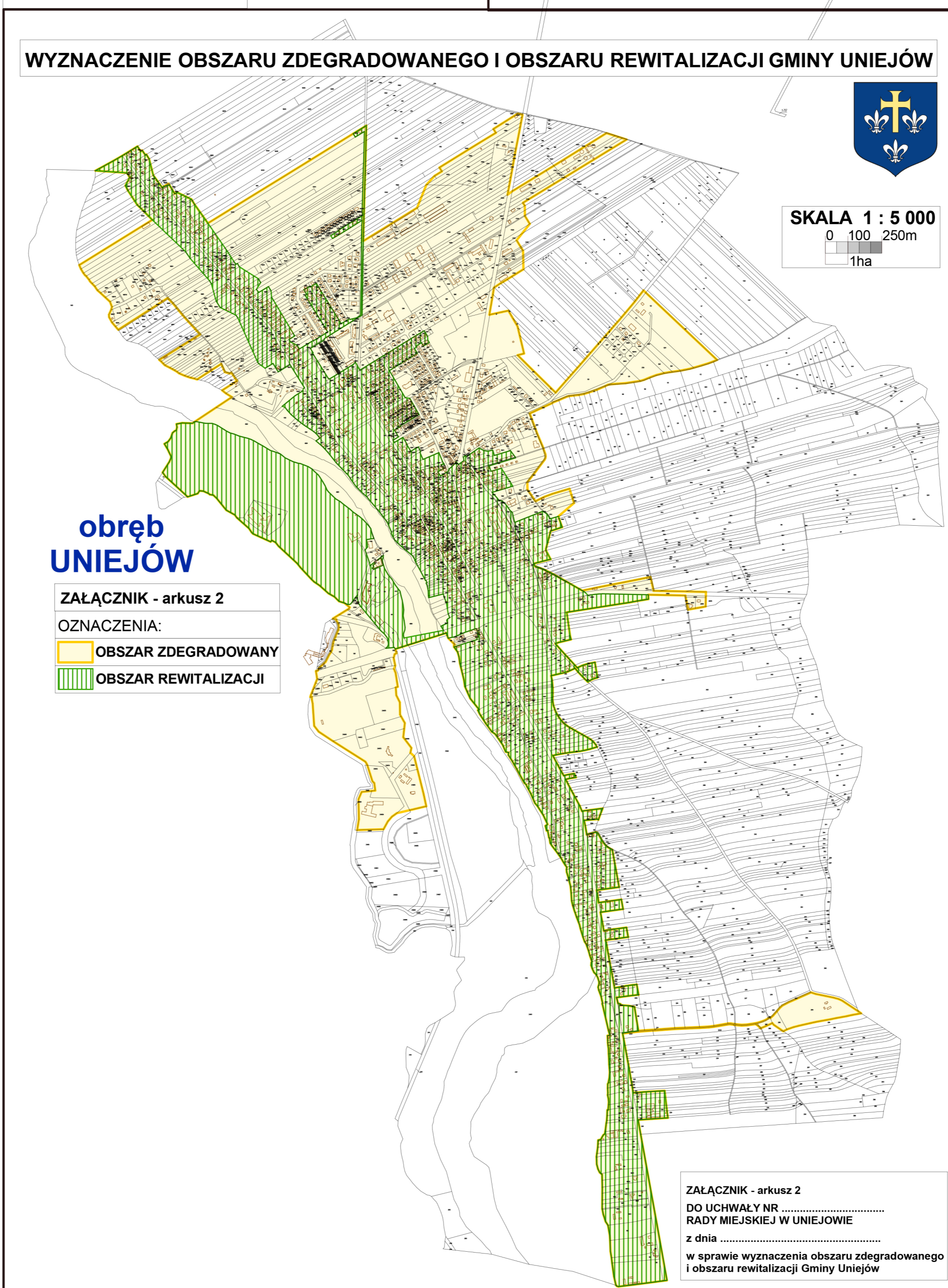
WYZNACZENIE OBSZARU ZDEGRADOWANEGO I OBSZARU REWITALIZACJI GMINY UNIEJÓW



ZAŁĄCZNIK - arkusz 1

SCHEMAT LOKALIZACYJNY
rozmieszczenie i numeracja arkuszy
ZAŁĄCZNIKA UCHWAŁY

ARKUSZ 2



ZAŁĄCZNIK - arkusz 1

DO UCHWAŁY NR
RADY GMINY UNIEJÓW

z dnia

w sprawie wyznaczenia obszaru zdegradowanego i obszaru rewitalizacji Gminy Uniejów